

ESTADO DO PIAUÍ

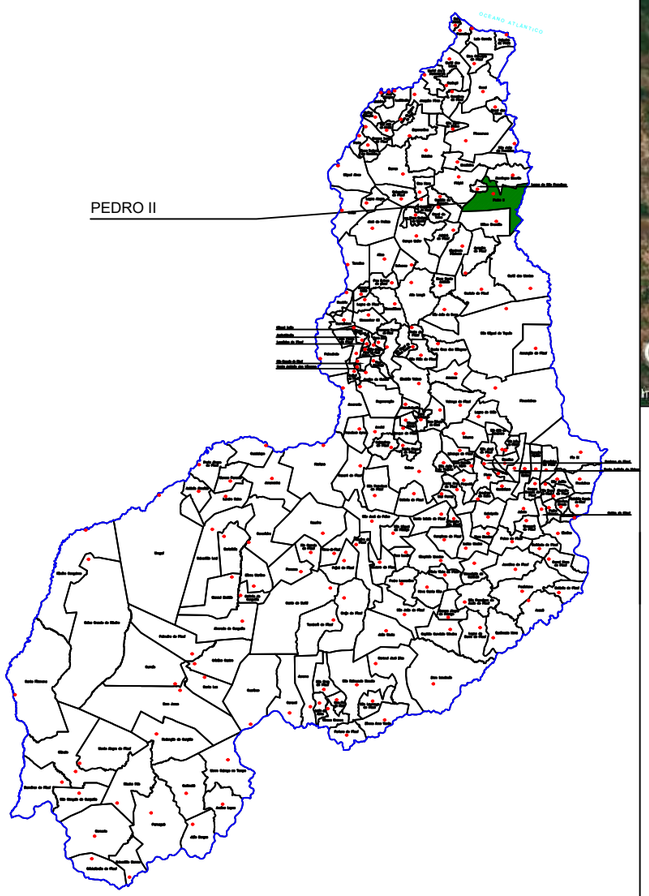

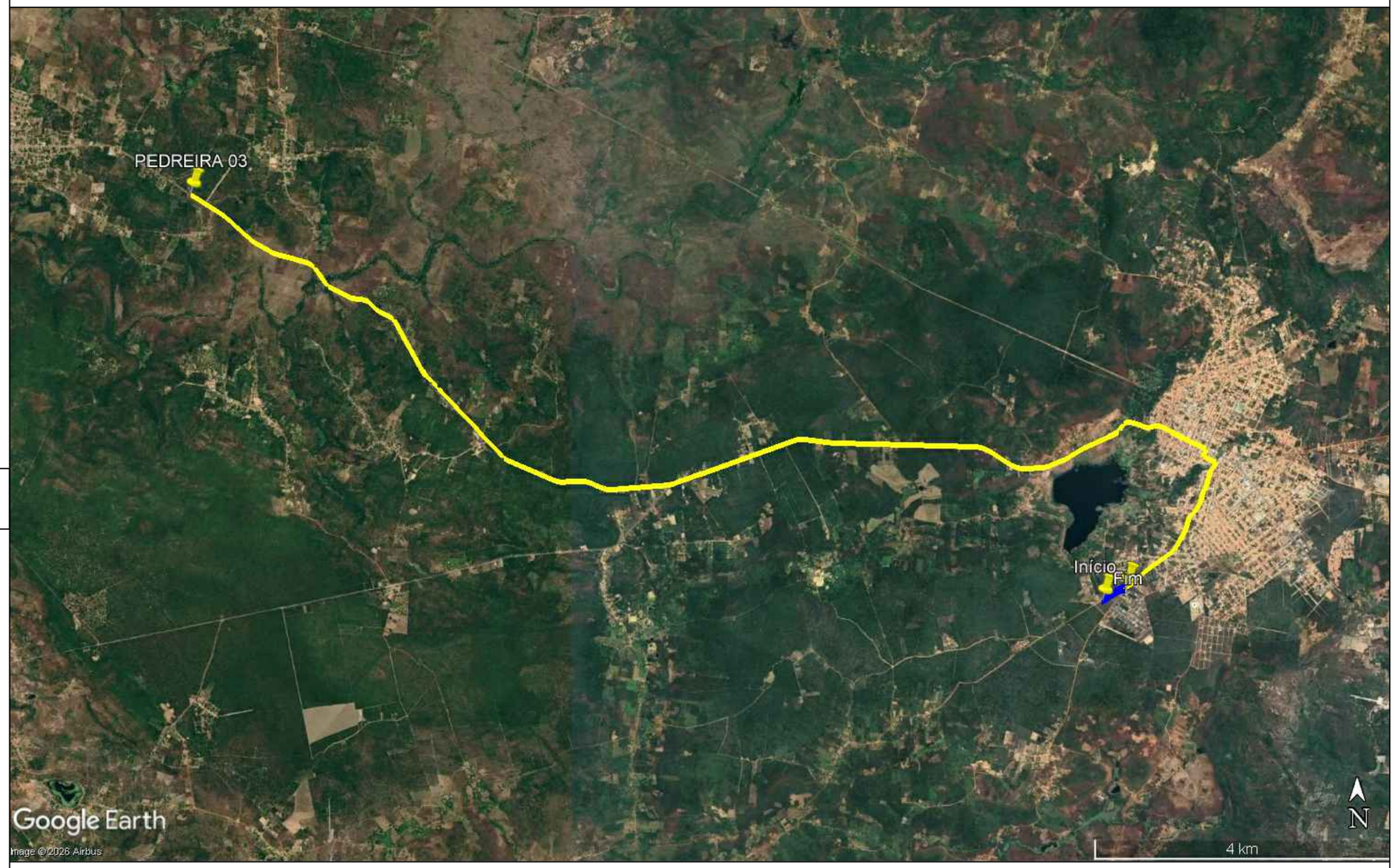

	NOME	EXTENSÃO DO TRECHO
01	REVESTIMENTO PRIMÁRIO	0,00 KM
02	ROTA PAVIMENTADA	17,20KM

PROJETO DE ENGENHARIA

TÍTULO
PAVIMENTAÇÃO EM PARALELEPÍPEDO DE VIAS PÚBLICAS
CONVÊNIO: 869087/2018

ENDEREÇO DA OBRA
MUNICÍPIO DE PEDRO II - PI

CONTEÚDO
MAPA DE LOCALIZAÇÃO DA PEDREIRA COMERCIAL 01

ESCALA	DATA	FORMATO	PRANCHA
INDICADA	2026	A3	01/03

SECÃO TIPO DA RUA
(Via com largura de 5,00 m)

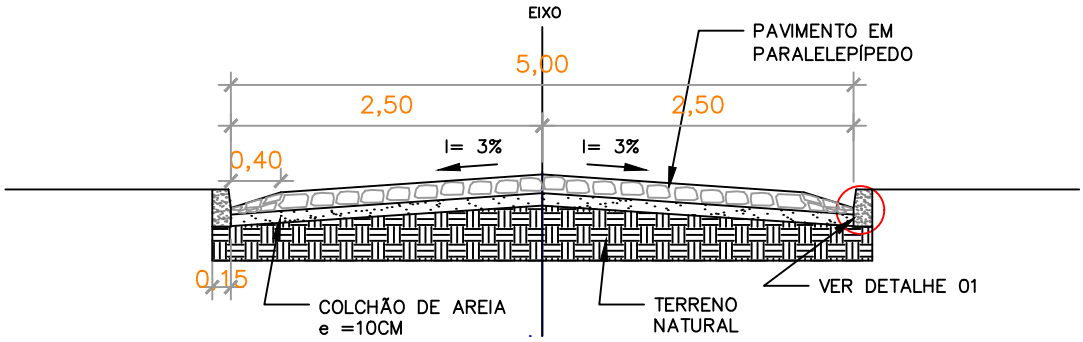

ESCALA 1:100

DETALHE 01

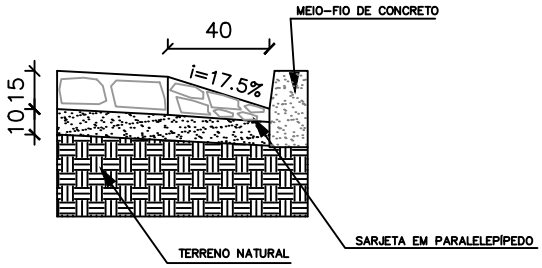

ESCALA 1:30

MEIO-FIO DE CONCRETO

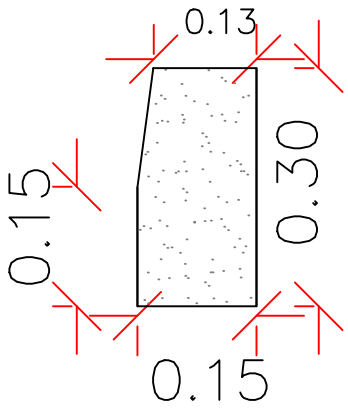

DADOS DO MEIO - FIO
COMPRIMENTO = 100CM
LARGURA = 15CM
LARGURA SUP. = 13CM
ALTURA = 30CM

TRAÇO 1:3:6
(CIMENTO, AREIA GROSSA, SEIXO LAVADO OU

ESCALA 1:30

PREFEITURA MUNICIPAL DE PEDRO II/PI

MUNICÍPIO:	ESTADO:	LOCAL:
PEDRO II/PI	PIAUÍ	ZONA URBANA

PROJETO:	ESCALA:	PRANCHA:
DETALHES SEÇÃO TIPO (LARGURA 5,00m), SARJETA E MEIO-FIO	INDICADA	02/03

VISTA FRONTAL
DA PLACA

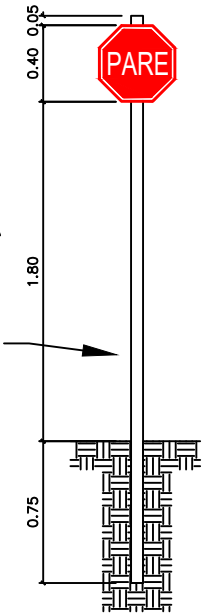

CORES
FUNDO : VERELHO
ORLA EXTERNA:
VERMELHA
ORLA INTERNA: BRANCA
LETRA : BRANCA
VERSO: PRETO FOSCO

FRECHE EM MADEIRA

PLACA DE
REGULAMENTAÇÃO
40 X 40 CM
PARADA OBRIGATORIA R-1
MEDIDAS EM METROS

VISTA SUPERIOR
DA PLACA



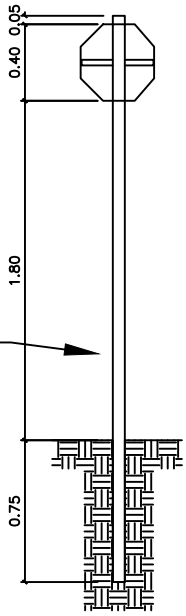

FRECHE EM MADEIRA

ESCALA 1:100

LEGENDA – SINALIZAÇÃO

VISTA SUPERIOR DA PLACA DE
PARADA OBRIGATÓRIA



SEM ESCALA

Documento assinado digitalmente
gov.br
LINDA JESSICA SOTERO ALVES
Data: 17/09/2026 13:22:31-0300
Verifique em https://validar.iti.gov.br

PREFEITURA MUNICIPAL DE PEDRO II/PI

MUNICÍPIO:	ESTADO:	LOCAL:
PEDRO II/PI	PIAUÍ	ZONA URBANA

PROJETO:	ESCALA:	PRANCHA:
SINALIZAÇÃO VERTICAL PLACA "PARE" E PLACA DE IDENTIFICAÇÃO DE RUA	INDICADA	03/03